



MTB - Rundstrecke 7

Die Hegkopfrunde

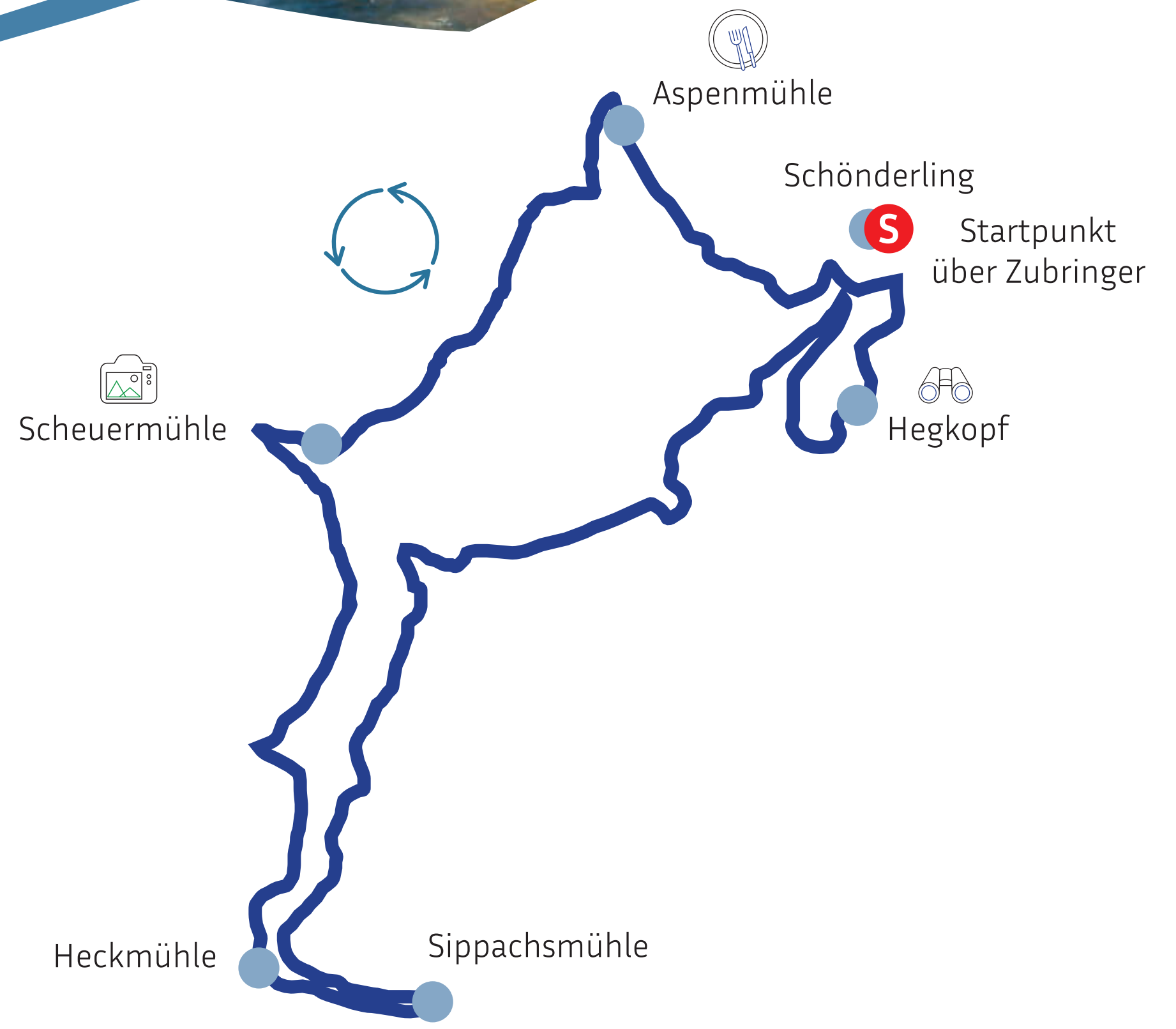
28 km | 3:00 Std. | 371 hm

Das Schondratal gehört zu den schönsten und wertvollsten Flusstälern Bayerns. Die Tour begleitet den Fluss ein Stück auf seinem Weg. Richtig urig wird es, wenn die Schondra überquert wurde und die Fahrt durch das Tal des Feuerbachs führt. Weiter geht es durch den Neuwirtshäuser Forst, mit knapp 20 km² eines der größten zusammenhängenden Waldgebiete der Rhön. Rund 700 Feuchtbiotope schaffen dort Lebensräume für viele seltene Tiere und Pflanzen.

Highlights der Tour

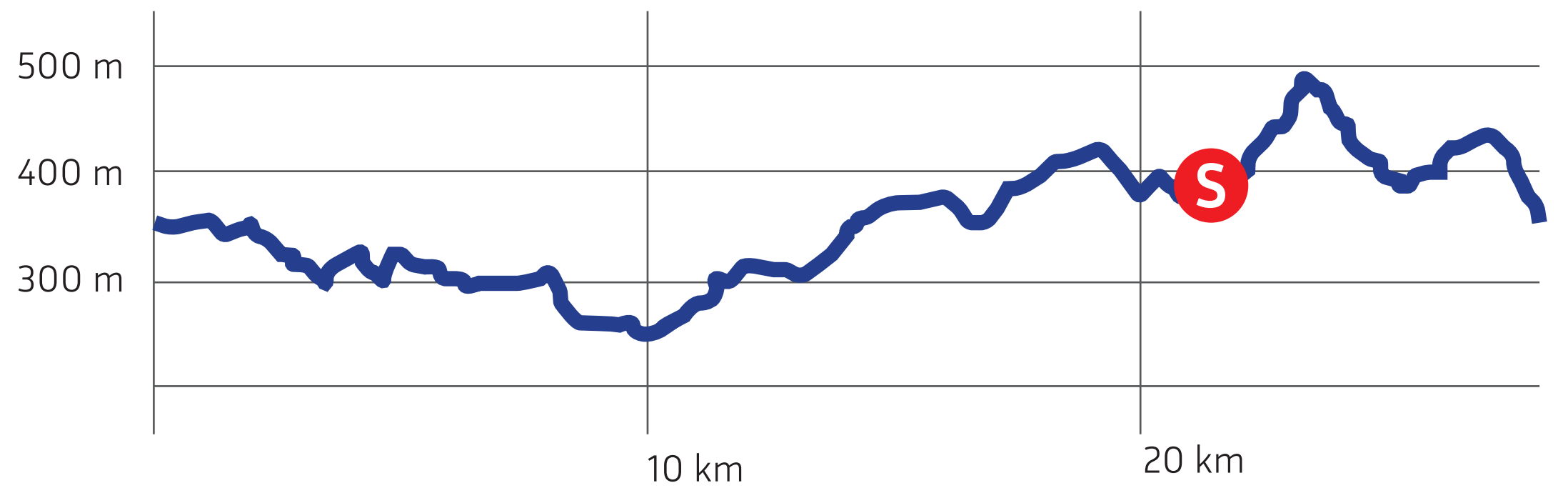
- ▶ Aussicht Hegkopf zu den Schwarzen Bergen
- ▶ Fahrt durch das Tal der Feuerbachs

- Achte auf unsere geschützte Tier- und Pflanzenwelt!
- Nimm Rücksicht auf alle Besucher für ein gemeinsames Naturerlebnis!
- Fahre nicht abseits der Wege!
- Vermeide Fahrten in der Dunkelheit!
- Fahre immer kontrolliert und vorausschauend!

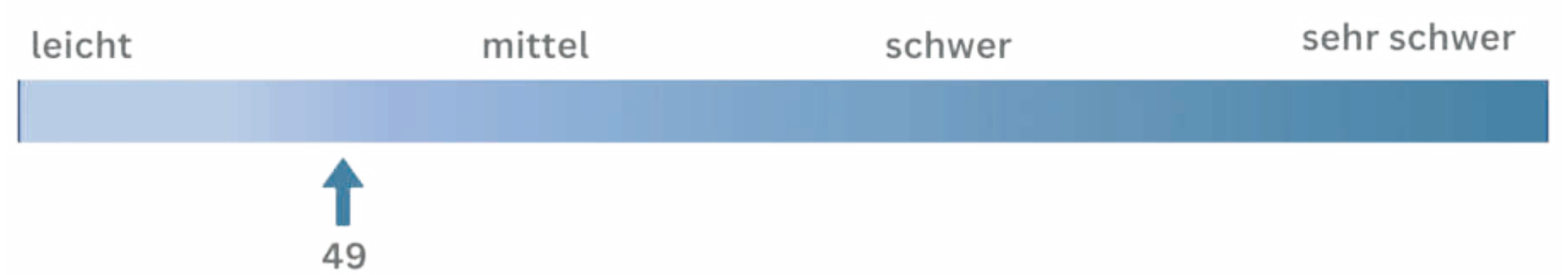


Legende

- S Standort
- Aussichtspunkt
- Sehenswürdigkeit
- Parkplatz
- Gastronomie
- Touristinformation




Konditionelle Anforderungen



Trail:	▶▶▶▶▶▶▶▶▶▶	ca. 1,0 km / 4 %
Naturweg:	▶▶▶▶▶▶▶▶▶▶	ca. 7,0 km / 25 %
Schotter:	▶▶▶▶▶▶▶▶▶▶	ca. 15,0 km / 53 %
Asphalt:	▶▶▶▶▶▶▶▶▶▶	ca. 5,0 km / 18 %

Hier geht's zum Tourenportal:



www.kuppen-biken.de

Grafik: Sternpark Rhön/Bernhard Speh