MTB - Rundstrecke 3

Durch die Schwarzen Berge

36 km | 4:00 Std. | 675 hm

Auf sechs Kilometern Singletrails und über elf Kilometern naturnahen Waldwegen führt die Tour durch die Schwarzen Berge, einem der größten Naturschutzgebiete Bayerns. Dichte Buchenwälder am Osthang und die offene Landschaft an den Hängen des Sinntals verleihen der Route einen einzigartigen Charakter. Und die Platzer Kuppe gehört mit Sicherheit zu den schönsten Aussichtspunkten der Rhön.

Highlights der Tour

- Aussicht von der Platzer Kuppe
- Basaltsee Tintenfass am Berghaus Rhön

Legende

- Standort
- Parkplatz
- Aussichtspunkt
- Gastronomie
- Sehenswürdigkeit
- Touristinformation

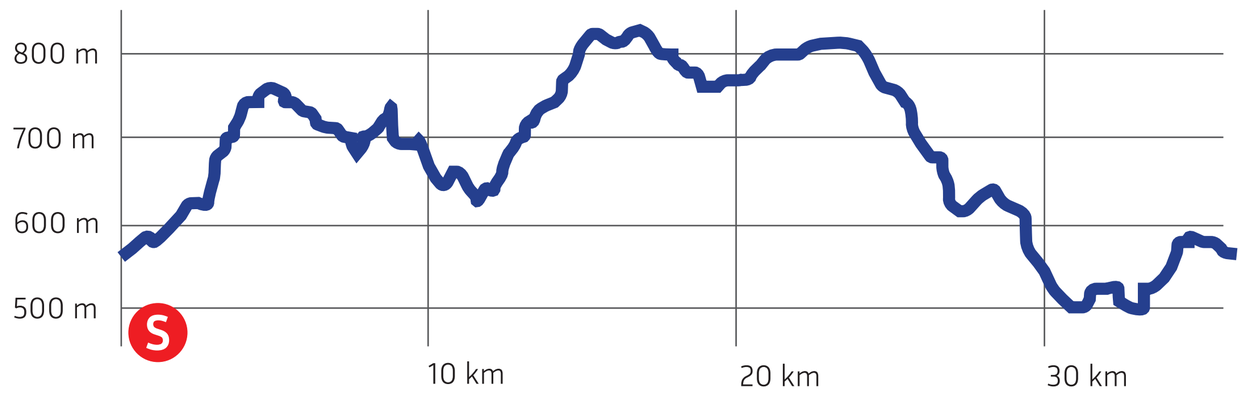

Konditionelle Anforderungen

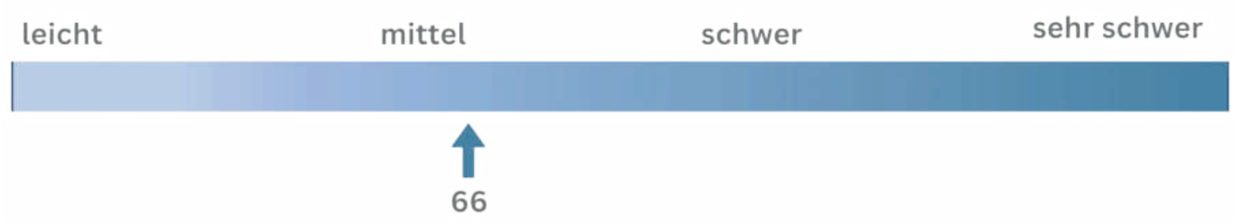

Trail:	ca. 5,0 km / 14 %
Naturweg:	ca. 11,5 km / 32 %
Schotter:	ca. 19,0 km / 53 %
Asphalt:	ca. 0,5 km / 1 %

- Achte auf unsere geschützte Tier- und Pflanzenwelt!
- Nimm Rücksicht auf alle Besucher für ein gemeinsames Naturerlebnis!
- Fahre nicht abseits der Wege!
- Vermeide Fahrten in der Dunkelheit!
- Fahre immer kontrolliert und vorausschauend!

Grafik: Sternenpark Rhön/Bernhard Speh

Hier geht's zum Tourenportal:



www.kuppen-biken.de

LANDKREIS BAD KISSINGEN
Hier gehts besser.

BAYERISCHE STAATSFORSTEN
Nachhaltig Wirtschaften.

Naturpark und Biosphärenreservat Rhön