



# MTB - Rundstrecke 8 Die Trias-Tour

25 km | 3:00 Std. | 350 hm

Fast die Hälfte der Tour verläuft auf Trails und naturnahen Wegen, dabei geht es weit zurück in die Erdgeschichte: In der Trias entstanden Buntsandstein und Muschelkalk – neben dem Basalt die wichtigsten Gesteine im Untergrund der Rhön. Und Saurier waren unterwegs! Den Beweis liefern die Saurierfährten bei Euerdorf. Highlight der Tour – im wahrsten Sinne des Wortes – ist die Aussicht vom Wittelsbacher Turm über Bad Kissingen bis in die Rhön.

### Weitere Highlights der Tour

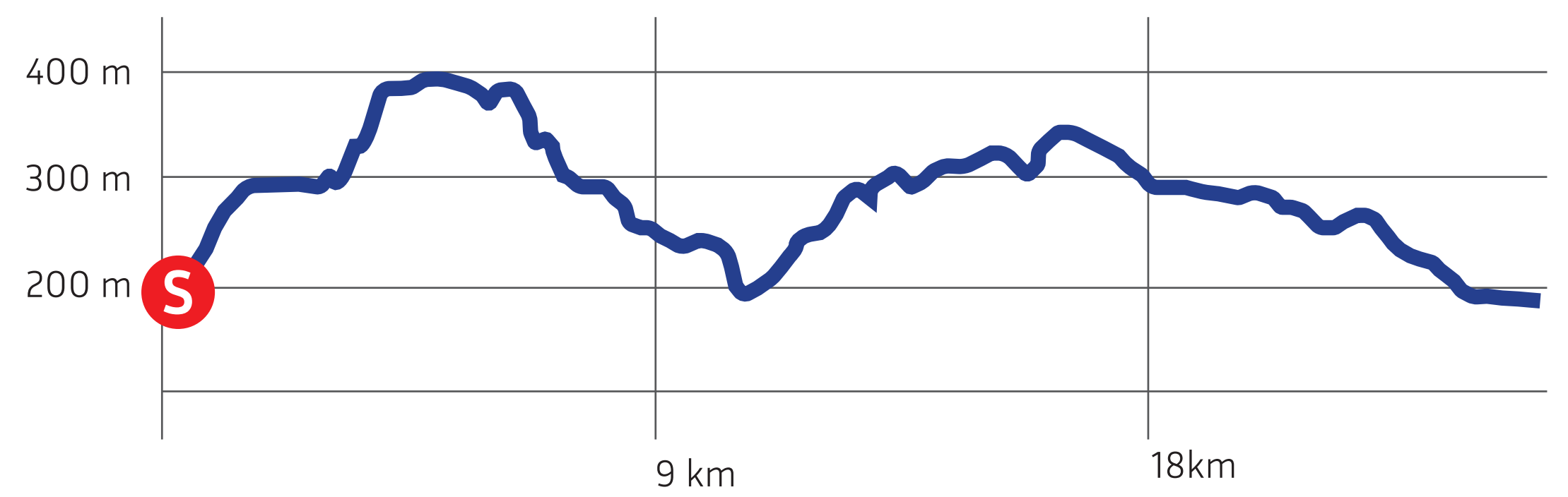
- ▶ Saalebrücke bei Euerdorf mit Rastplatz
- ▶ Saurierfährten bei Euerdorf
- ▶ Wichtelhöhlen bei Bad Kissingen

- Achte auf unsere geschützte Tier- und Pflanzenwelt!
- Nimm Rücksicht auf alle Besucher für ein gemeinsames Naturerlebnis!
- Fahre nicht abseits der Wege!
- Vermeide Fahrten in der Dunkelheit!
- Fahre immer kontrolliert und vorausschauend!



### Legende

- S** Standort
- Aussichtspunkt
- Sehenswürdigkeit
- Parkplatz
- Gastronomie
- Touristinformation



### Konditionelle Anforderungen





↑  
51

Trail:	▶ ▶ ▶ ▶ ▶ ▶ ▶ ▶ ▶ ▶	ca. 7,5 km / 30 %
Naturweg:	▶ ▶ ▶ ▶ ▶ ▶ ▶ ▶ ▶ ▶	ca. 4,5 km / 18 %
Schotter:	▶ ▶ ▶ ▶ ▶ ▶ ▶ ▶ ▶ ▶	ca. 9,5 km / 36 %
Asphalt:	▶ ▶ ▶ ▶ ▶ ▶ ▶ ▶ ▶ ▶	ca. 4,0 km / 16 %

Hier geht's zum Tourenportal:



Grafik: Sternpark Rhön/Bernhard Speh



www.kuppen-biken.de

